

RELEVAMIENTO DEL USO DEL SUELO URBANO EN LA LOCALIDAD DE LA MERCED. DEPARTAMENTO PACLÍN, CATAMARCA, 2015

Ricardo Emmanuel ACUÑA

Departamento Geografía. Facultad de Humanidades. Universidad Nacional de Catamarca

E-mail: geoera1805@gmail.com

Resumen

El uso del suelo urbano en localidades con un marcado crecimiento poblacional permite que se manifieste un aumento de los usos del suelo, la movilidad de las personas, bienes y servicios sumado al impacto de la tecnología y la redes de comunicación que producen una nueva perspectiva en las funciones de la localidad.

Esto se diversificará en el uso del suelo y nos permitió analizarlo: residencial, servicios, industrial, tráfico, recreación, otros, delimitando las áreas de estudio de edificación continua y discontinua, donde se evidenció la tendencia de la expansión urbana, mediante el dibujo de las manzanas, ejes y grados de fijación, intensidad de la edificación, usos del suelo y antigüedad del proceso, con área de ocupación tradicional, área de ocupación más moderna y área en formación, en base a la escala de análisis de uso del suelo de NIROCK (modificada).

El espacio urbano establece relaciones sociales y económicas, es un espacio vivido, que surgió a partir de su origen de agrupación, concentración de viviendas y cantidad específica de habitantes, con predominio de actividades residenciales, comerciales, industriales, recreativas que implican hacer uso del mismo.

Palabras clave: uso del suelo - población – cambio - actividades económicas-diversificación.

Introducción

El uso del suelo urbano en localidades con un marcado crecimiento poblacional permite que se manifieste un aumento de los usos del suelo, la movilidad de las personas, bienes y servicios sumado al impacto de la tecnología y las redes de comunicación producen una nueva perspectiva en las funciones de la localidad, esto se diversificara en el uso del suelo y nos permite analizar el actual uso: residenciales, servicios, industriales, tráfico, recreación, otros delimitando las áreas de estudio de edificación continua y discontinua, donde se evidenció la tendencia de la expansión urbana, por el dibujo de las manzanas, ejes y grados de fijación, intensidad de la edificación, usos del suelo y antigüedad del proceso en área de ocupación tradicional, área de ocupación más moderna y área en formación, en base a la escala de análisis de usos del suelo de NIROK (modificada). El espacio urbano establece relaciones sociales y económicas, es un espacio vivido, que surgió a partir de su origen de agrupación, concentración de viviendas y cantidad específica de habitantes, con predominio de actividades residenciales, comerciales, industriales, recreativas que implican hacer uso del suelo.

Departamento Paclín. Catamarca.

El vocablo Paclín, la voz cacana proviene de Pakilingasta, que significa “pueblo partido”, esto es porque el valle en esa parte está dividido en dos, entre las sierras de Ambato y Ancasti, por las sierras de Gracián. Paclín, está ubicado al Este de este “valle partido” denominado Valle Central de Catamarca e integra la región central de la provincia. A una altura media de 882 m. s. n. m y a 60 Km de la ciudad Capital. Limita al Norte con la provincia de Tucumán, al Oeste con el departamento Ambato y Fray Mamerto Esquiú, al Sur con Valle Viejo y al Este con El Alto y Santa Rosa. La cabecera departamental es la localidad de La Merced.

Paclín posee 7 distritos catastrales: Amadores, Balcosna, El Rosario, La Bajada, La Merced, San Antonio de Paclín y Sumampa.

destacan plantaciones de tabaco y algodón, destinadas al mercado interno. La horticultura, favorecida por las condiciones climáticas, humedad, permite cultivos estacionales de tomate, pimiento, papa, zapallo, maíz, lechuga y cebolla; además de frutales como duraznos y ciruelas.

Actividad secundaria: elaboración de aceite de oliva y de tejidos artesanales en telares rústicos, trabajos en madera, dulces y quesos.

Actividad terciaria: posee servicios públicos de agua corriente, alumbrado eléctrico, telefonía, correos y telecomunicaciones, transporte automotor diario, un hospital zonal, biblioteca popular, centros deportivos y escuelas públicas.

El turismo es la actividad más importante económicamente para el departamento.

Ofrece las posibilidades de descanso, naturaleza y aventura, como cabalgatas, campamentos, caminatas, deportes náuticos, pesca, etc. Las principales villas turísticas son Palo Labrado, San Antonio, Balcosna, Sumampa y La Merced.

Las fiestas populares, son:

En Balcosna, el 25 de mayo se realiza el acto central, desfile cívico y gaucho, números artísticos, comidas típicas; en Monte Potrero, el 9 de julio en Monte Potrero se realiza el acto central, desfile cívico y gaucho, números artísticos, comidas típicas.

El último domingo de agosto, fiestas gauchas en honor a la Virgen del Valle en La Viña.

Las Lajas, el 21 de septiembre, festejos del día del estudiante en Las Lajas.

El 7 de octubre, Fiestas Patronales en honor a Nuestra Sra. Del Rosario, patrona del departamento.

Destrezas gauchas en La Higuera, se realizan en la segunda quincena de octubre, son las primeras, juegos y destrezas gauchas, comidas típicas, números folclóricos, inicia a partir de las 8:00hs hasta las 3 de la madrugada.

Destrezas gauchas Balcosna, se realizan en la primera quincena de diciembre, juegos y destrezas gauchas, comidas típicas, números folclóricos, inicia a partir de las 8:00hs hasta las 3 de la madrugada.

“Veranos culturales” se realiza en diferentes localidades del departamento, organizado por la municipalidad y se programa desde diciembre a febrero.

Los festivales más importantes son: Festival del Pimiento: primera quincena de enero, La Merced; Festival de la Humita: segunda semana de enero, en La Higuera; Festival del Zapallo: Balcosna, tercera semana de enero.

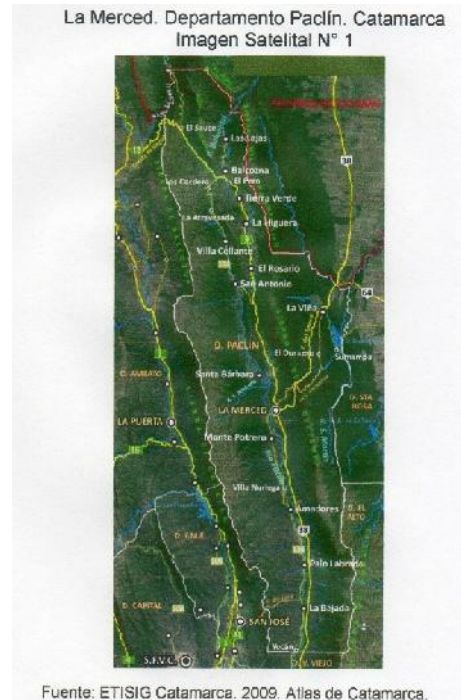
Estos son los eventos más importantes por su convocatoria, y porque se presentan números artísticos de nivel local, provincial y nacional. Cabe destacar también las destrezas gauchas de Balcosna de Afuera, que atraen a una multitud de visitantes. En la última edición se calculó que hubo más de mil personas en el predio.

La Merced en el contexto del departamento Paclín, Catamarca

La localidad de La Merced se encuentra a una altura de 880 m. s. n. m., en el valle formado por la Sierra de Gracián al Oeste y la Sierra de Guayamba al Este.

El Río Paclín atraviesa esta localidad proveniente desde el norte. El mismo fluye hacia el sur y es la fuente del agua utilizada para consumo y riego en La Merced y otras localidades del departamento.

En el sector centro del departamento Paclín, se encuentra la localidad de La Merced, cuyos límites son: al Norte: distritos San Antonio de Paclín, El Rosario, Sumampa; al Este por distrito Sumampa, departamento San Rosa; al Sur: distrito Amadores y al Oeste: departamento Valle Viejo y Ambato.



La Merced (o Villa La Merced), cabecera departamental de Paclín, es una localidad del Centro Sur de la provincia de Catamarca, a 60 Km de la capital provincial, se accede por la R. N. N° 38 (Km 633). El territorio fue habitado por los Diaguitas y Calchaquíes, muy defensores de su identidad y de su territorio, que retardaron la usurpación hispánica, el que varios intentos fallidos, se concreta en 1735. A finales del Siglo XVIII, sus campos ya tenían feudatarios y en 1740 se formó en Huasán el enorme mayorazgo de los Díaz de la Peña.

La relevancia de La Merced también yace en el hecho de que se encuentra sobre la Ruta Nacional 38, entre la ciudad de San Fernando del Valle de Catamarca y la provincia de Tucumán.

Si bien se trata de una zona urbana considerable, no hay que dejar de decir que aún hoy, se llevan a cabo actividades rurales por algunos de sus habitantes. Asimismo, a pocos kilómetros de su periferia la presencia del paisaje natural atrae a los turistas.

Uno de los atractivos principales de esta localidad son los túneles ferroviarios que atraviesan la Sierra de Guayamba, que se encuentran abandonados. Estos túneles, conocidos como "Túneles de La Merced" atraen a disfrutar de una gran experiencia de exploración.

Evolución de la población:

La población de La Merced, contaba con 1.061 habitantes en el año 1960; con 933 habitantes en 1970, lo que determina un descenso; con 1.087 habitantes en el año 1980.

Los motivos causantes de ese decrecimiento de población, tiene su origen especialmente en aspectos socio – económicos, tales como: la falta de fuentes de trabajo, por ende de capital que obligan a los pobladores en edad activa a emigrar hacia otras provincias, como Buenos Aires, Río Negro, Santa Cruz, otras, sin duda este hecho suscita a su vez en otros problemas de índole económicos por cuanto las tierras que antes eran explotadas por los agricultores, se ven abandonadas e improductivas, razón por la cual el abastecimiento de los productos agrícolas debe realizarse en otros centros de producción, lo que aumenta en consecuencia con el costo de vida.

En el año 1991, la población de La Merced subió a 1.102 habitantes, donde las oportunidades de trabajo en la villa estaban más adecuadas a la actividad agrícola-ganadera a nivel país, entonces había más oportunidades de trabajo y las tierras improductivas fueron rescatadas y trabajadas,

En el año 2010, la población de La Merced, tuvo un crecimiento poblacional con 1.496 habitantes, con una población total del departamento de 4.290 habitantes, determinado por las actividades que han iniciado un cambio en el manejo de uso del suelo, principalmente en la actividad agro-ganadera, mientras que en la localidad se incrementó la actividad comercial.

Análisis del comportamiento de la población:

En la población de La Merced departamento Paclín observamos que los residentes de hace más de 50 años, cambiaron su actividad tradicional de agricultores, y hoy en la actualidad pasaron a ser comerciantes debido a factores sociales y económicos como ser: el impacto de la tecnología, el crecimiento de la población, de las redes de comunicación y el avance de la urbanización que inciden en el comportamiento actual de la población, y en el uso de suelo. Los residentes viejos que supieron tener tierras cultivables hoy se ven obligados a vender por el avance de obras urbanísticas, perdiendo así espacio, por ende el trabajo agrícola que supieron realizar. Otros casos debido a las herencias los legatarios deciden vender e invertir en inmuebles para el uso comercial, también podemos evidenciar tierras abandonadas por juicios sucesorios entre los actores involucrados, esto sumado a las nuevas necesidades comerciales actuales, hacen que la población tengan un comportamiento distintos a las de las generaciones pasadas. El impacto de dicha actividad que forma parte de la función urbana hace que la población actual de la merced, tenga tendencias hacia estos rubros.

La población incide en el uso del suelo para satisfacer sus necesidades, en los últimos 10 años el rubro comercial creció debido a las demandas que surgen por el crecimiento de la población evidenciado.

Actividades económicas:

Actividad primaria: La ganadería criolla se mimetiza, se cría en laderas de las montañas, sobresale el ganado caprino, la agricultura, se destacan plantaciones de tabaco y algodón, destinadas al mercado interno. La horticultura, favorecida por las condiciones climáticas, humedad, permite cultivos estacionales de tomate, pimiento, papa, zapallo, maíz, lechuga y cebolla; además de frutales como duraznos y ciruelas.

Actividad secundaria: elaboración de aceite de oliva y de tejidos artesanales en telares rústicos, trabajos en madera, dulces y quesos.

Actividad terciaria: posee servicios públicos de agua corriente, eléctrico, telefonía, correos y telecomunicaciones, transporte automotor diario, un hospital zonal, biblioteca popular, centros deportivos y escuelas públicas. El turismo ofrece las posibilidades de descanso, naturaleza y aventura, como cabalgatas, campamentos, caminatas, deportes náuticos, pesca, etc., con sus atractivos como

las Ruinas del Templo Jesuítico en Amadores, tempo de San Isidro Labrador en Monte Potrero, el antiguo y pintoresco pueblo de San Antonio de Paclín, el Dique de Sumampa y los túneles ferroviarios que atraviesan la Sierra de Guayamba, que se encuentran abandonados. Estos túneles, conocidos como "Túneles de La Merced" atraen a los que se atreven a explorarlos mientras disfrutan de una gran experiencia de exploración.

Se destacan los tejidos artesanales en telares rústicos, la cestería, trenzados en cuero, los dulces regionales:

- **Tejidos artesanales en telares rústicos:**

En una paila de cobre puesta sobre un brasero, se tiñe a fuego lento, de un color rojo intenso, otro poco de lana. Esta es la que usará para los vivos del juego de tres peleros que acaba de terminar. Fueron tejidos en bastidor.

Se realiza todo el proceso: lavar la lana de oveja; la tisa (separar las fibras); forma el hilo torciendo la lana mientras la estira en un huso rústico de madera; la tiñe con tintas especiales, la ovilla y, finalmente, la teje. Elaborar cada juego de peleros (tres piezas) lleva un mes de trabajo. Los peleros o sobrepelos son los jergones que se ponen sobre el lomo del caballo, para que la montura no lo lastime.

El tejido se realiza en telar, a peine (el telar tradicional) y en bastidor, donde la urdimbre se va efectuando a mano. Los diseños son creatividad de las tejedoras, salvo en el caso de las mantas, para las que busca inspiración en algunas revistas, se destaca mantas, tapices, alfombras.

Los productos son expuestos y comercializados en forma local y en la Fiesta Nacional del Poncho en Catamarca.

- **Cestería, trenzados en cuero:**

Manos artesanas ofrecen sus técnicas, en el marco de los talleres en el municipio, con caña, que tiene un alto porcentaje de fibra, con una alta capacidad de tracción, flexión y deformación, que se usa amarre y nudos en los lugares de apoyo y uniones, se la consigue en la ribera del río Paclín, para elaborar canastos, paneras, porta lámparas, lo que se puede crear con las manos y con materia prima que brinda la naturaleza.

La artesanía del cuero, ligada a los aperos criollos, especialmente el trenzado en cuero crudo posee dignos representantes, pero la tradición del trenzado fino se ha perdido, siendo importante recuperarla.

- **Dulces regionales:**

Numerosas familias mercedinas se dedican a la elaboración artesanal de dulce de membrillo, además, de otras frutas, de lima, jalea de higo, arrope de tuna, mermeladas, como así la producción de miel.

Dulce de membrillo:

Su preparación casera es bastante sencilla. Sólo hay que conocer algunos trucos para darle el punto justo y el color deseado.

Para la receta básica se necesita: membrillos, agua y azúcar.

Lavar los membrillos para quitarles la pelusa y cocinarlos sin pelar hasta que estén tiernos. Dejarlos enfriar, pelarlos, quitarles el corazón y cernirlos. Pesar esta pasta y, según su peso, agregarle la misma cantidad de azúcar. Colocar en una paila de cobre a fuego de leña. Revolver con una caña tacuara y cocinar hasta que comienza a tomar un brillo transparente y a pegarse en las paredes del recipiente. Esto indica que está a punto. Retirar y colocar en moldes descartables, dejar enfriar, tomando la forma de pancitos. Dejar pasar unos quince días se puede desmoldar, conservando en un ambiente seco y fresco para que se oreen. Se lo envuelve en papel celofán o manteca y guardarlos en un ambiente seco.

Durante la preparación de esta receta básica se pueden poner en práctica algunos trucos para darle al dulce de membrillo en pan diferentes tonos, sabores y calorías.

Jalea de higo:

Se limpia con cuidado los higos, sacando el tronco, se le saca la cáscara, una vez que se tiene una cantidad suficiente, se tamiza, es decir pasar por el cedazo, separar el jugo de la semilla, cáscara, restos del fruto. Se coloca el mosto en una paila de cobre a fuego fuerte de leña, se deja hervir, mezclando en forma continua con una caña tacuara, a medida que se cocina, va adquiriendo una consistencia cremosa, cuando no se pega en el recipiente es porque tiene el punto de cocción, que es en dos horas y medias aproximadamente. Se deja enfriar en la paila, en un lugar seco y fresco, una vez enfriado se lo coloca en recipiente de vidrio para su conservación.

Arrope de tuna:

Pelar las tunas y cortar en trozos pequeños, hervir en paila de cobre sin dejar de revolver con una caña tacuara en fuego fuerte de leña, apenas cubierta de agua. Obtener una mezcla espesa, su cocción es lenta hasta que las tunas queden deshechas. Se deja enfriar en la paila, en un lugar seco y fresco, una vez enfriado se lo coloca en recipiente de vidrio para su conservación.

Los productos de los pequeños productores determinan su identidad, rescatando las raíces culturales y las tradiciones mercedinas.

Usos del suelo de la localidad de La Merced. Departamento Paclín. Catamarca.

El uso del suelo, es uno de los elementos de la morfología urbana, donde se puede encontrar distintas utilizaciones del espacio, que son representativas de la forma que el plano urbano va a experimentando los cambios que luego se transfiere a las funciones y necesidades de la población que reside en un espacio.

El espacio rural ha experimentado significativos cambios en las últimas décadas, que se ha originado por diferentes causas entre las que se destaca el declive de la agricultura y la intensa urbanización.

En la localidad de La Merced, cabecera departamental del departamento Paclín, se ha presentado una importante disminución de la población empleada en las actividades agrícola - ganadera, así mismo muchos productores agrícolas y sus familias cambian actualmente estas actividades por otras ocupaciones no agrícolas, lo que deja en evidencia la transformación del espacio rural, en relación al uso del suelo y las actividades económicas.

En las transformaciones referidas al uso del suelo, se destaca la creciente diversificación de las actividades económicas y la importancia de los empleos e ingresos no agrícola, en la estrategia de sustento de los trabajadores agrícolas.

En el estudio de plano de la localidad de La Merced. Departamento Paclín, se delimito las áreas de ocupación continua y discontinua y se localiza la tendencia de la expansión urbana, por el dibujo de las manzanas, ejes y grados de fijación, ejes de fijación, intensidad de la edificación, usos del suelo, antigüedad del proceso con área de ocupación tradicional, área de ocupación más moderna, área en formación, núcleo central, con el tipo de edificación

El Crecimiento urbano de la localidad de La Merced. Departamento Paclín.

El crecimiento urbano del área del estudio, se analiza el dibujo de manzana: Regular, forma de damero, se localiza en los sectores comprendidos por las calles Sargento Cabral, Ntra. Sra. del Rosario, Sargento Matías Aredes, Malvinas Argentinas, Gral. Manuel Belgrano, Cura Vera y otro por: Camilo Melet, Bernard Monteaguada, Fray Luís Beltrán y Ejército del Norte; Intermedia: rectangular, en el sector comprendido por las arterias: 28 de noviembre, Ejército del Norte, Sargento Matías Aredes y Ntra. Sra. del Rosario; Irregular, de crecimiento espontáneo, límites físico, topografía, cauce de río, determinado por la calle Luís Beltrán hacia el Este, R. N. Nº 38, límite Suroeste, calle Malvinas Argentinas, Ejército del Norte, Río Paclín.

Ejes y grados de fijación: se determina hacia el norte por las estribaciones montañosas de la cumbre de El Totoral, hacia el este por la R. N. Nº 38 y las estribaciones de las Sierras de Guayamba y al Suroeste por el río Paclín.

Ejes de fijación e intensidad del proceso: se determina un crecimiento lento en el sector este comprendido por las calles Camilo Melet, Ejército del Norte, Carlos Werning y Ntra. Sra. del Rosario; un crecimiento acelerado que se localiza en los barrios Evita, San Nicolás y Mario Savio.

Usos del suelo: continuidad y discontinuidad: Edificación continua, el sector comprendido por las calles 28 de noviembre, Ejército del Norte, Sargento Matías Aredes y Cura Vera; edificación discontinua, el tramo incluido por las arterias: 28 de noviembre, Ejército del Norte, Sargento Matías Aredes, Gral. Manuel Belgrano y Cura Vera.

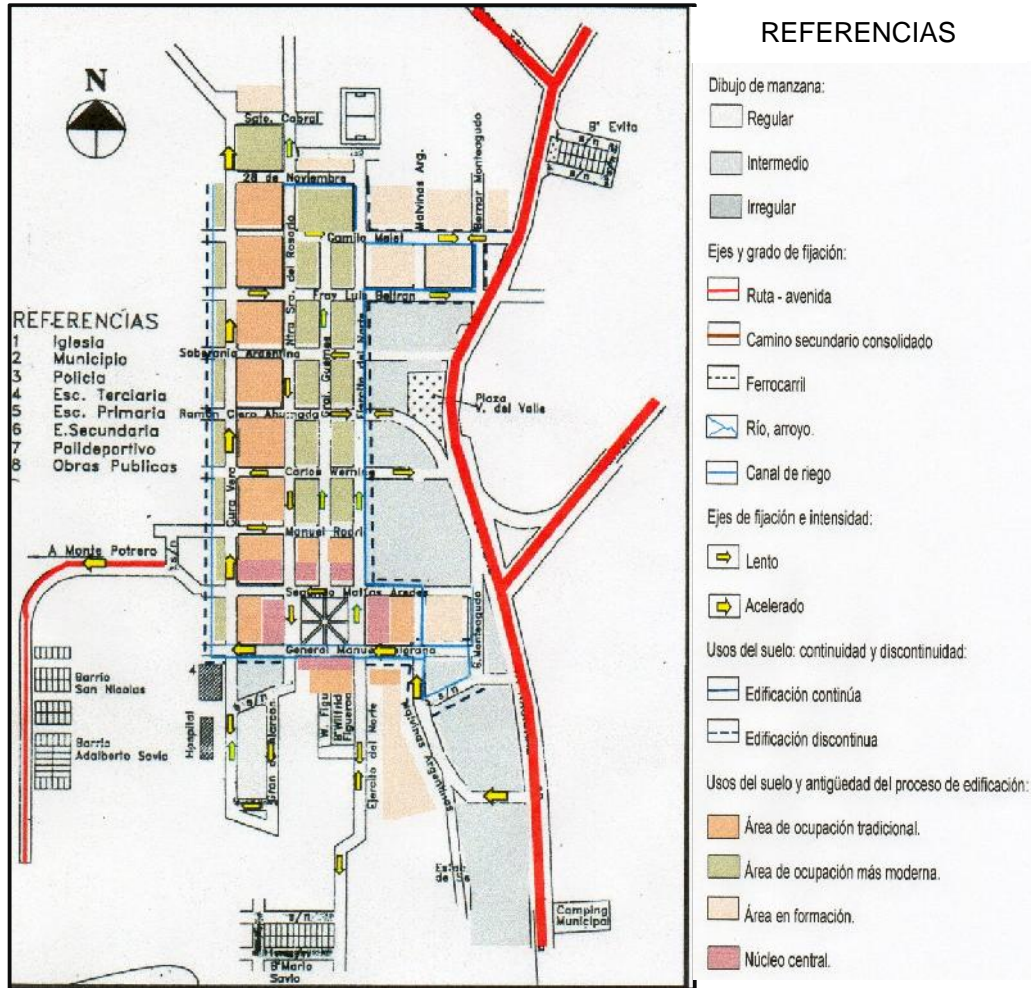
Usos del suelo y antigüedad del proceso: Área de ocupación tradicional, comprendida por las calles 28 de noviembre, Ntra. Sra. del Rosario, Manuel Rodríguez, Ejército del Norte, Sargento Matías Aredes, Malvinas Argentinas, Gral. Manuel Belgrano y Cura Vera.

Área de formación más moderna: comprendida por las calles Sargento Cabral, Ejército del Norte, Manuel Rodríguez y Cura Vera.

Área en formación: arterias Sargento Cabral, Camilo Melet, R. N. Nº 38 y Malvinas Argentinas.

Área del núcleo central: calles Manuel Rodríguez, Ejército del Norte, Sargento Matías Aredes, Malvinas Argentinas, Gral. Manuel Belgrano y Cura Vera, manzanas que circunscriben la plaza Gral. Manuel Belgrano. (Plano 1)

Plano 1. Crecimiento de la malla urbano de la localidad de La Merced.



Departamento Paclín, Catamarca. Año 2015

Fuente: Administración Provincial de Catastro. 2015. Elaboración propia en base al relevamiento, 2015

Usos del suelo y antigüedad del proceso de edificación. Año 2015



Barrio Mario Savio

atigua.

El tipo de plano, parcela rural y loteo urbano, han variado a través del tiempo y con mayor razón el estilo de edificación, que se puede comprobar sobre el área de dos principios fundamentales, de identidad y diferencia.

El análisis evidencia la relación entre los diversos elementos del paisaje urbano, la generalización de los caracteres singulares, que no reproducen en todos sus detalles, pero los cuales, se le asigna un color o una trama.

Es así, la utilización del sistema de clasificación de usos del suelo urbano, la aplicada por Nirok, R (1980), las jurisdicciones políticas realizan la planificación sobre el uso del suelo y regulan el uso de la tierra en un intento de evitar conflictos en el uso del suelo. Los planos de usos del suelo son implementados mediante la división del suelo y regulaciones de su uso, tales, como regulaciones de zonificación.

La clasificación de usos del suelo, tendrá la condición de suelo urbano:

- El suelo ya transformado por contar como mínimo con calle, acera, vereda, servicios públicos;
- Estar consolidado en la edificación, en forma y característica urbanística;
- Los terrenos en ejecución del planeamiento hayan sido urbanizado.

Nirok, R., clasificó en siete grupos, que son: actividad industrial (producción y procesamiento, almacenamiento y reabastecimiento de mercadería); Locales públicos de atracción, servicios y esparcimientos; Estadio: actividad y/o atención de personas. Estadía larga y/o regular; Residenciales (Viviendas residenciales, particulares, alojamientos especiales); Tráfico (aéreo, ligero o ejes de mayor circulación, tráfico lento o ejes de menor circulación, áreas peatonales o paseo peatonal, vía de ferrocarril, edificio al servicio del tránsito); Recreación (espacios verdes públicos o comunales, plaza, plazoleta, parque, campo de deporte, cementerio); Otros sitios (edificación sin uso, baldío, área para la agricultura, uso actual desconocido), analizado por lote en cada una de las manzanas.

Locales de atracción: servicios, esparcimiento:

- **Comercios (despensa, carnicería, verdulería, panadería, bazar, ferretería, supermercado, gomería, taller mecánico, otros).**

La comercialización de productos se encuentra en locales, cuyos propietarios son mercedinos, es decir, atendidos por sus propios dueños, contando con la presencia de usos relacionados con las necesidades del hombre, como efectos personales, almacenes de ramos generales, comestibles varios, también los relacionados con el transporte, talleres y reparaciones.

Supermercado Moreta



- **Hoteles (Hostería, Hostal).**

En la Merced el turista encuentra todos los servicios que necesita para disfrutar de una placentera estadía: alojamiento, bares, restaurantes, y un amplio camping municipal.

Hostería Municipal La Merced:

Emplazada en un predio ubicado en el acceso en calle Malvinas Argentinas s/n, a 50 m de la R. N. N° 38, cuenta con 17 habitaciones con baño privado, aire acondicionado frío y calor, TV cable, para una capacidad de 35 plazas, salón desayunador, comedor para 100 personas, servicio de lavandería, baño

de servicios para damas y caballeros, un amplio parque, tres piscinas con servicio de cuatro baños y duchas, estacionamiento, dependiente de la Municipalidad de Paclín.

Los registros de movimiento establecen que existe período de mayor afluencia de turistas, en época del desarrollo de eventos sociales, de aventura, religioso, de descanso.

El festival del pimiento, del zapallo, de la destreza gaucha, Torneo de Verano de Enduro Catamarca, de aventura en el “túnel de La Merced”, actividades que se desarrollan principalmente en los meses de enero – febrero, mientras que las últimas son prácticamente durante el año en los fines de semana, provenientes de la ciudad Capital, de las provincias del Noroeste Argentino, cubriendo la plaza de alojamiento en la hostería.

Las fiestas patronales religiosas, son pasajeros transitorios por tres días, mientras que en el mes de enero son temporarios, que provienen de centros urbanos de la ciudad capital, de otras provincias, de Santiago del Estero, Tucumán, La Rioja.

Los pasajeros momentáneos, son los de fines de semana, los transitorios de tres días y los temporarios son más de cinco días, lo que determina que la hostería cuenta con un movimiento turístico todo el año.

Hostal Lomas:

Emplazada en la R. P. N° 9, cuenta con 8 habitaciones, cuatro habitaciones dobles, tres triples y una cuádruple, con aire acondicionado, TV, con una capacidad de 18 plazas, comedor para 30 personas, bar y un amplio espacio verde para actividades de recreación.

Atendido por sus propios dueños, cubren sus plazas con el desarrollo de los eventos sociales, sociales, de aventura, religioso, de descanso, con pasajeros momentáneos, transitorios y temporarios, receptando en muchas oportunidades cuando la hostería municipal no cuenta con alojamiento.

Otros alojamientos, pensión en casa de familia que ofrecen albergue a pasajeros temporarios que por razones de trabajo, estudio, otros.



Parroquia Ntra. Sra. del Rosario

- **Locales para reuniones públicas (Iglesia, biblioteca, club, polideportivo).**

La iglesia de la parroquia Ntra. Sra. del Rosario, se encuentra ubicada frente a la plaza principal, con fecha de creación el 18 de octubre de 1868, la festividad se realiza en el tercer domingo de octubre.

Durante las festividades, todas las comunidades, barrios, instituciones civiles y religiosas, escuelas y familias de la catequesis son alumbrantes y rinden su homenaje a la Santa Patrona.

Biblioteca Popular “Ramón S. Castillo”

Biblioteca Popular “Ramón S. Castillo”, constituye un tipo especial del universo de las unidades de información. Comparte características de las Bibliotecas Públicas.

Destinada a cubrir las necesidades de información de la comunidad, su público es por tanto toda la población escolar, de las carreras del terciario, otros, con la finalidad de crear y fortalecer los hábitos de lectura en los niños desde edad temprana; apoyar tanto a la educación individual (auto enseñanza) como a la educación formal todos los niveles; proveer oportunidades para el desarrollo creativo personal; estimular la imaginación y creatividad de niños y jóvenes; promover la vigilancia de la herencia cultural, apreciación de las artes, mejoras científicas e



innovaciones; proveer acceso a expresiones culturales de todas las artes; alimentar el diálogo Inter-cultural y favorecer la diversidad cultural; apoyar la tradición oral.

Club Social y Deportivo La Merced, institución con su trayectoria deportiva en la participación de los Campeonatos de la Liga Chacarera de Fútbol de Catamarca, en los Torneo Federal C., como así, también del torneo local paclínense, en las diversas categorías: Dama, Niños, Primera, Veteranos, otros.

Cuenta con sede, en el barrio Evita, con su propia cancha, con Comisión Directiva, con Personería Jurídica, entrena en el polideportivo La Merced.

Polideportivo, se desarrollan diversas actividades deportivas, recreativas, posee un salón que es utilizado para eventos sociales, deportivos, encuentros, etc., administrado por el municipio.

Actividad y/o atención de personas:

- **Oficinas públicas: Municipalidad, Policía, Obras Públicas, otros.**

La actividad y/o atención de personas, son: Municipalidad de La Merced, Concejo Deliberante, la comisaría de la Policía de Catamarca, Registro Civil, Campamento de Vialidad de la Nación, la usina eléctrica, Telecom.

Municipalidad de Paclín:

El municipio de Paclín, es una comunidad natural de familias organizada como una entidad jurídica política, en el ejercicio de sus funciones institucionales, políticas, económicas – financieras, administrativas, de acuerdo a lo dispuesto en los instrumentos vigentes.

El edificio ubicado en la calle Ntra. Sra. del Rosario s/n de la localidad de La Merced, con delegación en Balcosna, cuenta con las siguientes áreas: Intendencia, Dirección: Municipal de Cultura, de Prensa, de Tránsito, de Turismo, Inspección General, Alumbrado – Barrido y limpieza,

Sus funciones, atribuciones y finalidades de competencia municipal, el gobierno, administrativos de los asuntos públicos e intereses locales dirigidos al bien común para promover la elevación espiritual y el progreso integral de la población defendiendo el ambiente, preservando el suelo, agua, aire, flora y fauna, contribuyendo a mantener el equilibrio del ecosistema.

Proteger las áreas de reservas naturales, asegurando espacios públicos, como así, la forestación de espacios verdes y arbolado público.

La limpieza e higiene del ejido municipal, controlando la evacuación y tratamiento de residuos.

Competencia en salud y acción social, en materia de cultura y deporte, en la planificación del desarrollo urbano.



Municipalidad de Paclín. Catamarca.

- **Atención médica: Hospital, consultorio médico, laboratorio de análisis clínicos, otros.**

Hospital Distrito La Merced, se encuentra ubicado en la calle Cura Vera s/n, cuenta con una sala de urgencia, además con cuatro sala de internación para veinte internados en la especialidad de Psiquiatría, baño para ambos sexo con ducha, comedor, bar, sala de recreación de juego y televisor para esparcimiento, un cuerpo de profesional, auxiliares de enfermería, administrativo, consultorio, medio de movilidad (ambulancia), con atención de consultorio externo.

Es un edificio de la década del '50, conservado, en un predio de una dimensión equivalente a 2500 m², parqueizado, con banco y mesada para los pacientes que se desplazan por su interior.

La localidad cuenta con consultorio médico, un profesional de la especialidad clínica, atiende de lunes a jueves de 17:00 a 21:00 horas, en caso son derivados a la ciudad Capital, laboratorio de análisis clínicos, farmacia.

- **Educacionales: Escuela, IES, Jardín de Infantes, Guardería.**

Escuela Primaria 292 “Provincia de Tucumán”, con los niveles: inicial, primaria, con un plantel de directivos, docentes, gabinete pedagógico, administrativo, con una matrícula de doscientos alumnos.

Escuela Secundaria “Vicente Alcaraz”, funciona con el plantel de directivos, docentes, auxiliares docentes, administrativo y de maestranza, con una matrícula de alumnos provenientes de Palo Labrado,

Amadores, San Antonio de Paclín, otras localidades vecinas, funciona en el horario vespertino de 14:00 a 19:00 horas, las prácticas de la currículum Educación Física, la realizan en el polideportivo municipal La Merced.

El nivel terciario, en la localidad de La Merced es sede del Instituto de Enseñanza Superior “Estanislao Maldones” de San José. Departamento Fray Mamerto Esquiú, con las carreras de Profesorado de Lengua y Literatura, Historia, Artes y Danza, Maestra Inicial, desarrollando sus actividades en horario nocturno.

El nivel de educación secundaria y de enseñanza superior comparte el edificio ubicado en la calle Ejército del Norte s/n al frente de la plaza principal.

• Residenciales:

El uso residencial está acompañado por el comercio y los servicios, las distintas intensidades determinadas por el fraccionamiento y la división de cada lote se pudo reconocer la trama, con una característica de edificación tradicional, más moderna, moderna y reciente, determinado por el material de construcción: piedra y adobe, techo de chapa; de piedra y ladrillo, techo altos de chapa y/o tejas, ladrillo con techo más bajo de rapilosa, bloc con techo de losa, chapa, de ladrillon y rapilosa.

Tráfico:

Tráfico lento se manifiesta en las calles y caminos de la malla urbana, el tráfico ligero son la R. N. N° 38, las R. P. N° 9 que comunica con las localidades de San Antonio de Paclín, Balcosna, la R. P. N° 127 con Monte Potrero y La Bajada.

Estación de servicio, ubicada sobre la R. N. N° 38, de propiedad privada, con expendio de combustible YPF, posee un bar, kiosco, sanitarios.

Estación terminal, ubicada en la calle Gob. Ahumada, frente a la plaza principal, con horario de salida y llegada de combi, colectivo de corta distancia, de propiedad privada.

Recreación:

Plaza principal “Manuel Belgrano, ubicada en la manzana comprendida por las calles: Catamarca – Ejército del Norte – Gral. Manuel Belgrano – Ntra. Sra. del Rosario, arbolada, sendas, banco de plaza, juego infantiles, fuente, estatua en centro, un cajero automático.

Plazoleta “Ntra. Sra. del Valle”, ubicado sobre la R. P. N° 9 y las calles Soberanía Argentina y Ramón Clero Ahumada, un predio que es media manzana, alborada, sendas, banco, juego infantiles, se realizan ceremonia religiosa en honor a la Madre del Valle.

Campo de deporte, un polideportivo, diseñado para la práctica de deportes, fútbol, hockey, pileta de natación, cancha de básquet, vóley, otros usos, sanitarios, cuenta con un salón para reuniones sociales. Camping municipal La Merced, se encuentra ubicado sobre la R. N. N° 38, cuenta con las comodidades para la instalación de carpas, sanitarios, pileta de natación, quincho, asadores, juegos infantiles, recreación.

• Otros sitios:

Edificios sin uso, es la vieja estación de ferrocarril, ubicada en la entrada de la localidad de La Merced, pasando la hostería, en la calle Segundo Matías Aredes.

Presencia de viviendas sin uso, a causa de juicio sucesorio, determinando el abandono total del predio. Baldíos, se emplazan por ausencia de sus propietarios.

Los usos del suelo de la localidad de La Merced. Departamento Paclín. Catamarca, según Nirok (modificada).

Los elementos que componen el paisaje urbano son los usos del suelo, es decir, la utilización que la población realiza del suelo en función de sus necesidades y actividades o bien el destino que se le da a una porción limitada de tierra, en cada parcela se desarrolla una actividad diferente.

La aplicación de la clasificación del uso del suelo, según Nirok, R. (1980), al realizar el relevamiento del área de estudio, se consideró necesario efectuar una adecuación para establecer con claridad y detalle de su ocupación y actividad para el espacio analizado.

Los usos del suelo de la localidad de La Merced. Departamento Paclín. Catamarca, muestra lo siguiente:

Usos del suelo residenciales, ocupa la mayor superficie. Cada vivienda se localiza en una porción de tierra denominada parcela, siendo el conjunto de éstas las que destaca la manzana, que se encuentran limitada por las arterias de circulación. Los edificios se ordenan y se agrupa con diferentes densidades dando lugar a un ordenamiento abierto, donde las viviendas están separadas por espacios que se

ocupan por centros comerciales, escuela, instituto de enseñanza superior, parroquia, policía, municipalidad, centro de salud, hospital, otros.

Locales de atracción, servicios y esparcimientos: el comercio y los servicios constituyen algunas de las actividades, que proporciona empleo y ocupan la menor superficie, localizado en lugares accesibles a la población para su menor desplazamiento,

El comercio está distribuido de manera irregular, que van desde despensa, almacén, carnicería, verdulería, panadería, supermercado, taller mecánico, gomería, hostería, hostel y de reuniones públicas: Parroquia Ntra. Sra. del Rosario, Club Deportivo La Merced, Biblioteca "Ramón S. Castillo".

Actividad y/o atención de personas: La Municipalidad, educación, salud, seguridad cuentan con una importante estructura, que genera empleos. Este rubro es de gran relevancia para la población local y del interior del departamento ya que es una de las pocas fuentes que ofrecen empleo formal y estabilidad laboral.

Tráfico: el servicio de transporte de pasajeros a larga distancia se lleva a cabo por empresas provenientes de la ciudad capital, siendo la empresa 25 de Agosto, que ingresa por el trazado de la R. N. Nº 38, por calle Malvinas Argentinas, Gral. Manuel Belgrano hasta la Terminal de Ómnibus y por la R. P. Nº 120 (Ex R. N. Nº 38), recorre las localidades de La Bajada, Palo Labrado, Monte Potrero, pasa por el puente del río Paclín hasta la terminal de Ómnibus.

El servicio de Bus, desde la Ciudad Capital, pasa por la localidad de La Merced con destino a Balcosna, con cuatro frecuencias diarias.

La estación de servicio YPF, ubicada en un predio localizado en la margen izquierda de la R. N. Nº 38.

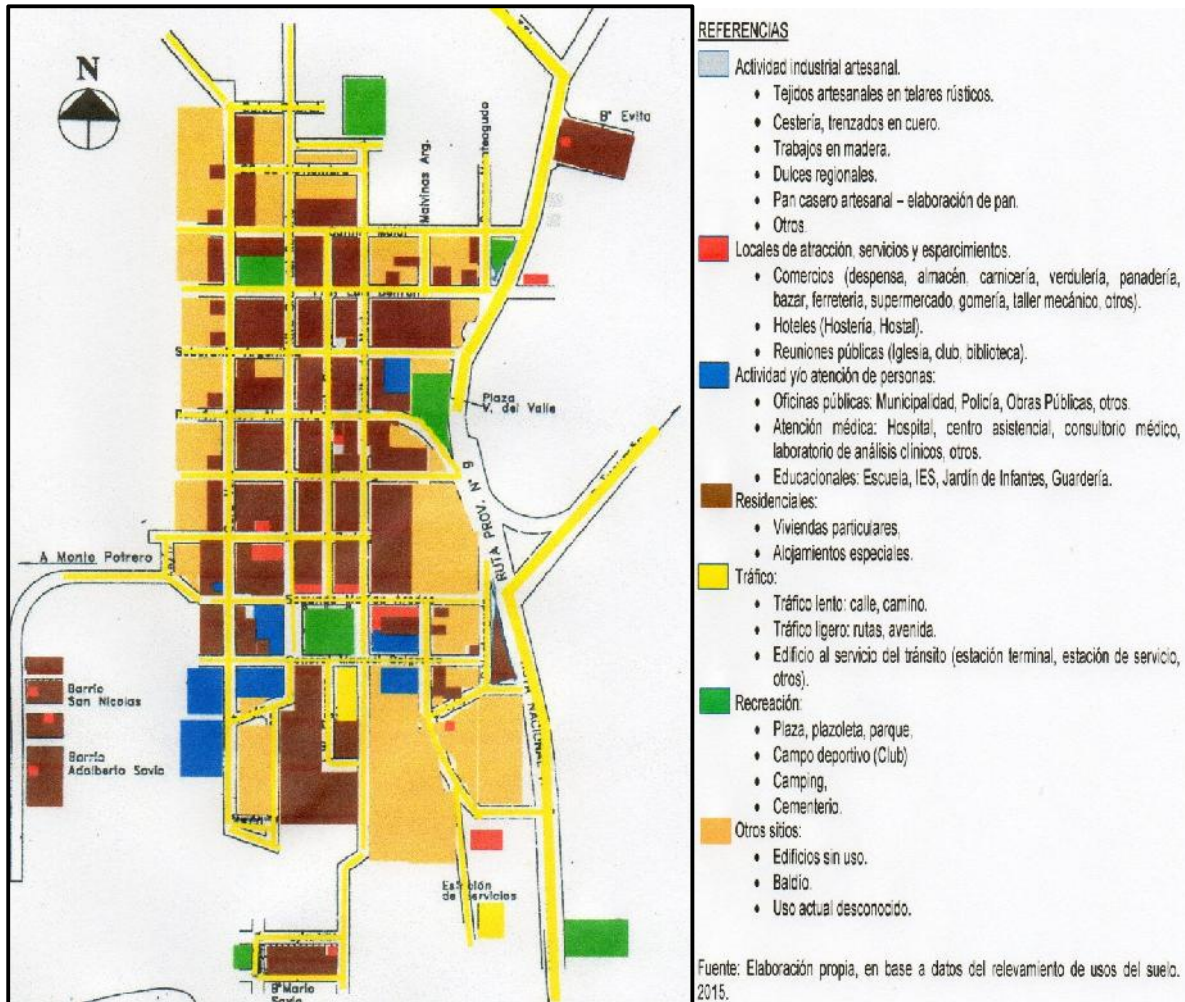
Recreación: El espacio recreativo es muy requerido por la población, hace a su calidad de vida. Incluye los espacios verdes y lo referente a actividades culturales y de ocio. La plaza principal "Manuel Belgrano", se encuentra en el centro de la localidad mercedina, emplazada entre las calles: Sargento Matías Aredes, Ejército del Norte, Gral. Manuel Belgrano, Ntra. Sra. del Rosario, es una unidad morfogenética, tiene una relación directa con la municipalidad, iglesia, policía, escuela, comercio, instituto, biblioteca, telecentro, cyber, bar y/o restaurantes.

Plazoleta "Virgen del Valle", ubicada en el Barrio Evita, en el sector norte, emplazado por las calles Fray Luís Beltrán, R. P. Nº 9, Ejército del Norte, Gral. Güemes, que concentra a la comunidad para las festividades en honor de la virgen, de esparcimiento y ocio.

El Polideportivo de La Merced, se localiza en el predio circundado por las calles: Sargento Cabral, Ejército del Norte, Ntra. Sra. del Rosario, Cura Vera en el mismo se encuentra el Club deportivo La Merced, con una trayectoria futbolística en la Liga Chacarera de Fútbol de Catamarca, realizando otras actividades deportivas.

Otros sitios: Ocupan un lugar en el uso del suelo, los cuales estos espacios son depósitos de basura, escombros, casonas abandonadas, que generan un mal aspecto para el funcionamiento del área de estudio. (Plano 2)

Plano 2. Usos del suelo de La Merced. Departamento Paclín. Catamarca. 2015



Fuente: Administración Provincial de Catastro. 2015.
Elaboración propia en base al relevamiento, 2015, en base a Sistema de Usos del suelo urbano, Nirok (modificada).

Consideraciones finales:

Para concluir la presente investigación sobre el uso del suelo urbano de la localidad de La Merced. Departamento Paclín. Catamarca. Se tuvo en cuenta la delimitación de las áreas de ocupación continua y discontinua, se visualiza la tendencia de la expansión urbana hacia al sector norte. Por el dibujo de las manzanas, intensidad y antigüedad de la edificación, se puede diferenciar tres áreas de ocupación: tradicional, más moderna y otro en formación.

Se utilizó la clasificación de usos del suelo urbano de Nirok (modificada), que se clasificó como: Los usos del suelo residenciales, con un predominio que ocupa mayor espacio de la superficie del plano, a estos usos los acompaña los locales de atracción, servicios y esparcimientos, como son: comercios, hoteles, espacios para reuniones públicas, la actividad y/o atención de personas, como ser las oficinas públicas, atención médica, educacionales, con el emplazamiento de espacios para recreación y ocio, edificio al servicio del tránsito, las vías de comunicación. Se evidencia un desarrollo escaso de la actividad industrial, sólo se destaca la panadería, los tejidos artesanales en telares rústicos, cestería, trenzados en cuero, dulces regionales.

Otros sitios, son los edificios sin usos (casas abandonadas), baldíos que no dejan de estar ausentes y ocupan el suelo con residuos urbanos, alimañas, vegetación.

Concluyendo con el análisis de las encuestas se observó un crecimiento de la actividad comercial y una disminución progresiva de la actividad agrícola – ganadera, propia del lugar con tendencia a desaparecer.

La comunidad mercedina conserva su identidad por sus raíces culturales y sus tradiciones.

Bibliografía

- ADMINISTRACION GENERAL DE CATASTRO. 1995. Cartografía. Catamarca.
- ARGERICH, R. 2004. Relieve de Catamarca y su Fundamento Geológico. Climas Catamarqueños. Editorial Imprenta Quir- Na. Catamarca
- DIRECCIÓN PROVINCIAL DE PLANIFICACIÓN. 2008. Plan Estratégico Territorial de la Provincia de Catamarca- 1º informe de avance", Editorial Librería El Maestro. Catamarca.
- DIRECCIÓN PROVINCIAL DE ESTADÍSTICA Y CENSOS. 2009. Agenda estadística, Catamarca 2007/2008. Ed. Emporio Comercial. Catamarca.
- DEPARTAMENTO GEOGRAFÍA. FACULTAD DE HUMANIDADES. UNCa. 2012. Apuntes de la cátedra: Técnicas de Trabajo y Estudio III. Catamarca.
- EREMCHUK, J. E. 1981. Utilización de la cartografía temática en la planificación urbana. Publicación Especial N° 1. Departamento Tecnología. Universidad Nacional de Catamarca.
- ETISIG Catamarca. 2009. Atlas Catamarca. Imprenta Edicosa. Catamarca.
- GONZALEZ BONORINO, F. 1952. Minería en la República Argentina. Peuser. Buenos Aires.
- INDEC. 2010. Censo de población. Hogares y viviendas. Catamarca.
- MINISTERIO DE PRODUCCION Y DESARROLLO. 2005. Regionalización socio productiva de la provincia de Catamarca. Catamarca.
- MUNICIPALIDAD DE PACLÍN. 2015. Departamento Paclín. Catamarca.
- NAVARRO, H. E. 1994. Catamarca hacia un estudio integral de su geografía. Editorial Imprenta Diartegraf - Offset. Catamarca.
- NAVARRO, H. E. 1997. Sistema Urbano. Geografía Urbana. UNCa.
- NIEVA, T. – FILIPPETTI, R. 2008. El espacio rural. Transformaciones y nuevos usos. Aprendizajes significativos en el aula. Editorial Científica Universitaria. UNCa. Catamarca.
- NIEVA, T. – FILIPPETTI, R. 2011. Configuración del nuevo espacio rural en la provincia de Catamarca. Secretaría de Extensión Universitaria. Editorial Universitaria UNCa. Catamarca.
- NIEVA, T. – FILIPPETTI, R. 2015. La complejidad del espacio rural en la geografía catamarqueña. Secretaría de Extensión Universitaria. Editorial Universitaria UNCa. Catamarca.
- OLMOS, R. R. 1992. Historia de Catamarca. La Unión. Catamarca
- OSTUNI, J. 1983. Técnicas en Geografía. INCA Editorial. Mendoza.
- SECRETARIA DEL AGUA Y DEL AMBIENTE. 2008. La hidrografía y el agua en Catamarca. Catamarca.
- SECRETARIA DE TURISMO. CATAMARCA. 2015. Información. Folletería. Catamarca.
- VILLAFANEZ, E. 2011. Historia arqueológica, geográfica y paisajes de Paclín. Catamarca. UNCa. Catamarca.
- ZAMORANO, M. 1992. Forma, funciones y dinámica de las ciudades. Editorial CEYNE. San Isidro, Bs. As. Argentina.