

PRÁCTICAS COTIDIANAS DE INMIGRANTES BOLIVIANOS Y PARAGUAYOS EN ÁMBITOS RURALES Y URBANOS EN LOS PARTIDOS DE VILLARINO Y MONTE HERMOSO (SUDOESTE BONAERENSE)¹

Espasa, Loreana C.
loreana.espasa@uns.edu.ar

Mastrandrea, Aldana
aldanamastrandrea@gmail.com

Bonaccorso, Ma. Soledad
soledadbcco@gmail.com

Departamento de Geografía y Turismo. Universidad Nacional del Sur

RESUMEN

El estudio de los procesos migratorios resulta de fundamental importancia para comprender la dinámica socio - espacial de pequeñas localidades del Sudoeste Bonaerense que han registrado un elevado crecimiento demográfico en el último período intercensal entre 2001-2010.

Una de las herramientas que brinda la Geografía para abordar los procesos migratorios es el análisis de las prácticas espaciales. Estas originan patrones de comportamiento y pueden ser estudiadas desde el enfoque teórico propuesto por el campo emergente de la Geografía de la vida cotidiana.

El objetivo del presente artículo es analizar similitudes y diferencias de las prácticas cotidianas de los migrantes extranjeros en espacios urbanos y rurales del Sudoeste Bonaerense tomando como referencia a la población paraguaya y boliviana de los partidos de Monte Hermoso y Villarino, respectivamente. Se han seleccionado estos dos partidos por ser aquellos que han registrado un incremento demográfico significativo en el último período intercensal, con un elevado componente de población extranjera.

En cuanto a la metodología utilizada, se aplicaron técnicas cuantitativas para el procesamiento de datos oficiales sobre crecimiento poblacional, en base a los cuales se elaboró cartografía temática. Asimismo, se utilizaron técnicas cualitativas para el tratamiento de datos recabados en trabajos de campo a partir de encuestas y entrevistas.

A modo de resultados preliminares es posible observar en el caso de Monte Hermoso, que la población de origen paraguayo se ha incorporado a la localidad más recientemente con respecto a otros colectivos migrantes y trabajan principalmente en actividades vinculadas con la construcción. En cambio, en el partido de Villarino la mayor parte de los inmigrantes pertenecen a la comunidad boliviana y se dedican a la actividad hortícola.

Introducción

Los cambios que las dinámicas migratorias producen en el territorio conducen a reflexionar acerca de la existencia de un espacio global que actúa como marco donde se desarrollan procesos que se manifiestan en la escala local. En la actualidad dichos cambios se enmarcan en el proceso de globalización el cual da lugar a transformaciones estructurales y profundas producto

¹ El trabajo se inscribe dentro del Proyecto de Investigación: *Migración y Territorio. Actores y problemáticas en el proceso de inserción de inmigrantes en ámbitos rurales y urbanos del Sudoeste Bonaerense*. Directora: Rosa Ángela Fittipaldi. Departamento de Geografía y Turismo. Universidad Nacional del Sur. (24/G071)

de una serie de elementos entre los que se destacan: la revolución tecnológica, la mundialización de los mercados, la reestructuración del poder político en la esfera nacional e internacional, la difusión de economías cada vez más abiertas y la consolidación de procesos de integración en bloques económicos. Este contexto imprime nuevas reglas de juego tanto en las áreas emisoras como en los espacios receptores de corrientes migratorias.

Así, las corrientes migratorias van adquiriendo diferentes características a lo largo del tiempo bajo los efectos conjuntos de las coyunturas externas e internas. Dentro de las primeras se incluyen las diferencias económicas, sociales y políticas entre países, mientras que las segundas implican la difusión de información, la facilitación de la misma para migrar y el aumento de la eficiencia de las redes para movilizar dicha información, ayuda y contención. Las transformaciones que experimenten las corrientes migratorias dependerán de la combinación de los factores mencionados.

Las migraciones hacia la Argentina procedentes de los países limítrofes constituyen un fenómeno que ha formado parte de la historia del país. No obstante, desde la segunda mitad del siglo XX, éstas se aceleraron según ritmos definidos por las coyunturas políticas y económicas en los países de origen y destino. Entre fines de la década de 1950 y mediados de la década de 1970 los desplazamientos poblacionales estuvieron relacionados con la implementación del modelo desarrollista y con las contingencias políticas de Bolivia, Paraguay, Uruguay y, en menor medida, Chile. Luego, durante casi dos décadas, la Argentina experimentó una reestructuración económica y social en la que los flujos migratorios provenientes de países limítrofes disminuyeron. En los últimos veinte años esos flujos cobraron un nuevo vigor que debe ser entendido en el marco de la globalización, la integración regional definida por el MERCOSUR, y las transiciones democráticas de los distintos países. En este contexto los contingentes contemporáneos reúnen especificidades que resultan interesantes indagar tanto en el plano económico como sociocultural y espacial. El presente trabajo procura abordar estas cuestiones circunscribiéndose a los casos de los inmigrantes procedentes de Paraguay y Bolivia que deciden establecerse en el Sudoeste Bonaerense.

El proceso migratorio boliviano y paraguayo hacia la Argentina se inserta en el marco del sistema migratorio del Cono Sur, hacia donde convergen corrientes provenientes de dichos países, así como desde Chile y Uruguay sumándose la corriente peruana a partir de la década de 1990 (Bruno, 2011). El Gran Buenos Aires ha sido la zona preferentemente elegida por los flujos poblacionales que llegan a la Argentina: allí reside el 75% de la población migrante del país (Cuadernos Migratorios 2013).

Metodología

En la elaboración del presente trabajo se aplicaron técnicas cuantitativas para el tratamiento de los datos estadísticos obtenidos de fuentes primarias como los Censos Nacionales de Población, Hogares y Viviendas del INDEC de los años 2001 y 2010 y técnicas cualitativas a través de entrevistas y del análisis de fuentes secundarias, en base a la recopilación de datos proporcionados por informantes clave. A partir del procesamiento de la información recabada se analizaron las similitudes y diferencias de las prácticas cotidianas de los migrantes extranjeros teniendo en cuenta la situación sociodemográfica y el anclaje territorial de la comunidad boliviana y paraguaya en los partidos de Villarino y Monte Hermoso.

Las prácticas cotidianas en los espacios de vida de los migrantes

En la ciencia geográfica el campo emergente de la Geografía de la Vida Cotidiana asume múltiples sentidos e interpretaciones producto de las relaciones estrechas que este enfoque establece con otras disciplinas como por ejemplo la Filosofía, la Psicología, la Lingüística y la Sociología, aspecto que le otorga una transversalidad a esta línea de investigación.

En el caso de la Geografía adquiere singularidad la relación entre lo cotidiano y la espacialidad y el estudio de los significados de las acciones de las personas en su vida diaria. De esta manera se entiende lo cotidiano como el lugar fundamental en el que se relaciona el individuo y la sociedad (Wolf en Lindón, 2000).

Bajo este enfoque el análisis de los desplazamientos de migrantes en los partidos estudiados permite comprender el significado de sus prácticas espaciales. Estas se pueden entender como las formas en la que los sujetos se apropian, utilizan y perciben el espacio. Asimismo, brindan la posibilidad de conocer aquellas lógicas arraigadas en el territorio que reproducen aspectos culturales del lugar de origen y que se manifiestan en el lugar de destino.

Los diversos patrones de comportamiento individual y colectivo ofrecen un marco de comprensión acerca de los significados que los migrantes le otorgan al territorio. Coincidiendo con Lindón (2000) es posible afirmar que el lugar se convierte en el ámbito donde uno es conocido y conoce a los otros, construido socialmente a través de procesos sociales que lo cargan de sentidos y significados en la vida práctica y permite generar arraigos. Las interacciones y experiencias que se producen en el espacio de vida de los migrantes otorgan un sentido particular al territorio y al otro en un contexto constante de resignificación y construcción.

En este sentido, el territorio puede interpretarse como un proyecto de futuro de un grupo migrante determinado que se apropia del mismo en un proceso de continua construcción y modificación en el cual desarrollan un sentido de pertenencia. De este modo, el espacio adquiere sentido y es el resultante de diferentes experiencias compartidas que definen sus rasgos identificadores.

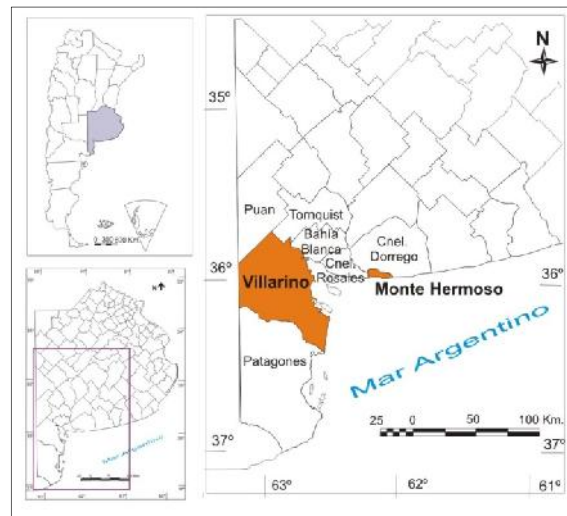
“En ese proceso de construcción los movimientos migratorios – especialmente cuando involucran grupos numerosos de familias para instalarse en forma permanente - provocan un gran impacto pues trasladan consigo objetos, lenguaje, hábitos, tradiciones y prácticas que generan transformaciones socio-espaciales con manifiesta expresión en el paisaje” (Santarelli, S; et al.2004: 21).

La decisión de establecer la residencia en un determinado lugar se encuentra estrechamente relacionada con la estructura social de cada colectivo migrante. En esta decisión intervienen numerosos factores que trascienden los estrictamente ligados al mercado de suelo y el precio de las viviendas. En este sentido, Matossian sostiene que *“el estudio del habitar de los migrantes (...) permite reconstruir las trayectorias migratorias donde se identifican prácticas, usos y representaciones del barrio y la ciudad y explican el fenómeno desde los sujetos en su cotidianidad” (Matossian, 2010:2).*

Caracterización del área de estudio

El área de estudio comprende los partidos de Villarino y Monte Hermoso localizados en el Sudoeste Bonaerense (ver figura 1). Esta región está integrada por 22 partidos que ocupan el 25 % de la provincia de Buenos Aires. Las características climáticas y edáficas la diferencian del resto de la provincia en cuanto a sus potencialidades productivas y ventajas comparativas.

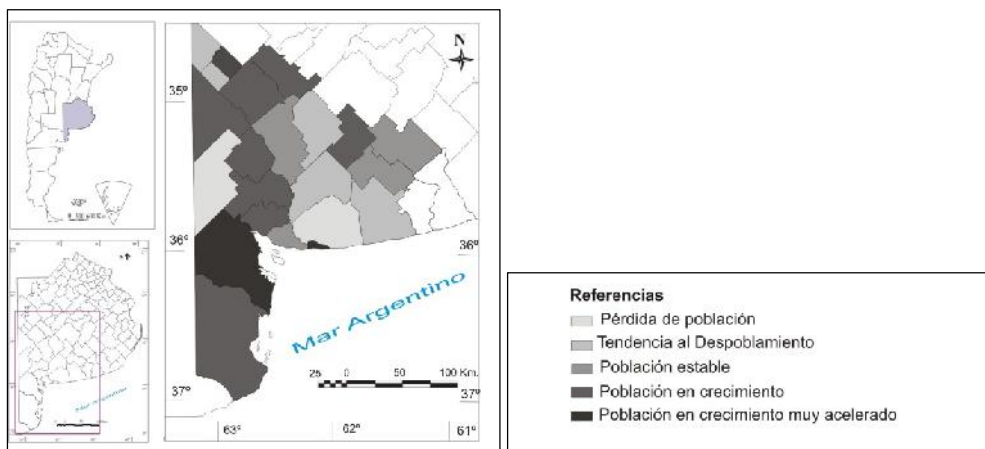
Figura 1: Localización de los partidos de Villarino y Monte Hermoso en el Sudoeste Bonaerense



Fuente: Elaboración propia

En cuanto a la situación demográfica se evidencia un desequilibrio cuantitativo en el crecimiento de los partidos en el último periodo intercensal: mientras que algunos partidos presentan una pérdida de población y tendencia al despoblamiento, otros registran un crecimiento muy acelerado como Monte Hermoso y Villarino (ver figura 2).

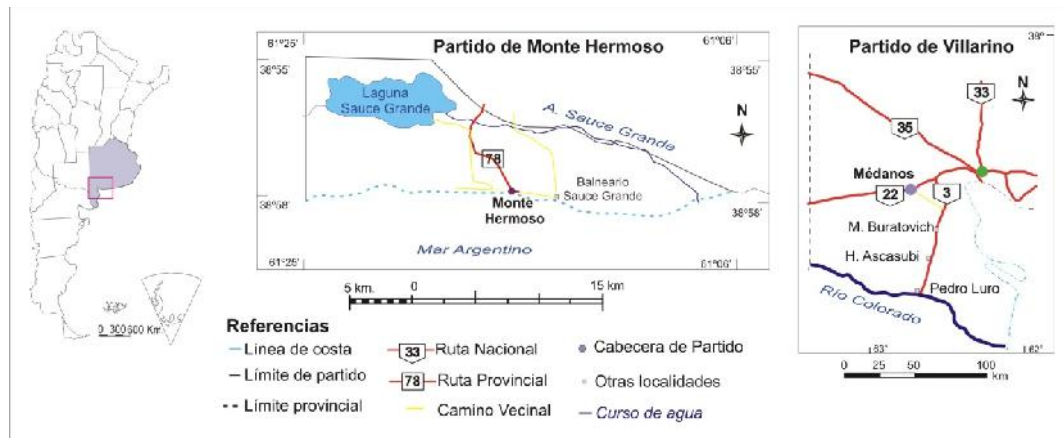
Figura 2: Variación intercensal de la población del Sudoeste Bonaerense 2001-2010



Fuente: Fittipaldi, R. y otros (2015)

El partido de Villarino (ver figura 3) forma parte del Valle Bonaerense del Río Colorado (VBRC) que es un área dedicada fundamentalmente a actividades agrícolas y ganaderas de carácter extensivo, combinadas con actividades intensivas como la horticultura, fruticultura, apicultura y producción de semillas. La ubicación del partido en el sector terminal de la diagonal árida del país junto con un clima templado de transición y la existencia de suelos fértiles como consecuencia del aprovechamiento del agua del río Colorado para riego, posibilitaron el desarrollo de actividades hortícolas, principalmente el cultivo de la cebolla.

Figura 3 Partidos de Monte Hermoso y Villarino



Fuente: Elaboración propia

La cebolla es el principal cultivo de la región dadas las ventajas competitivas que presenta sobre otras zonas productoras del país y ha logrado generar una serie de actividades complementarias como los lagones de empaque y los proveedores de insumos.

El proceso de poblamiento reciente del VBRC tiene características distintivas con respecto a la provincia de Buenos Aires. Mientras ciertos partidos bonaerenses expulsaban su población rural hacia los grandes centros urbanos, el VBRC actuaba como receptor de población, derivando en un importante incremento demográfico en sus localidades. El motivo de este aumento puede explicarse por la expansión del cultivo de cebolla y la demanda laboral que implica.

Por otra parte, el partido de Monte Hermoso se ubica a unos 120 km al este de la ciudad de Bahía Blanca y la localidad cabecera es uno de los centros turísticos más importante del Sudoeste Bonaerense, donde se desarrolla un turismo de sol y playa, caracterizado por la estacionalidad, el predominio del turismo familiar y residencial, y la proliferación de segundas residencias. Asociado al dinamismo de la actividad turística se produjo un proceso de expansión y crecimiento urbano en el que la actividad de la construcción fue una de las más relevantes. La llegada de inmigrantes paraguayos cubrió esta demanda que no podía satisfacer la población local y fue un factor clave en el proceso de crecimiento demográfico de la localidad.

Las comunidades boliviana y paraguaya en el área de estudio

La comunidad boliviana se ubica en el segundo lugar en cuanto a la cantidad de personas extranjeras residentes en Argentina por debajo de la población paraguaya. Los lugares seleccionados para su radicación ya no son exclusivamente las zonas fronterizas, sino que se desplazan hacia el interior del territorio, principalmente en las provincias de Buenos Aires y Córdoba.

En el caso del Sudoeste Bonaerense la mayor parte de los bolivianos residen en los partidos de Villarino (especialmente en las localidades de Mayor Buratovich, Hilario Ascasubi y Pedro Luro) y Patagones (preferentemente en Juan A. Pradere, Villalonga y la ciudad cabecera). Estos migrantes representan en la actualidad un porcentaje elevado de individuos en relación a la población local, ocupando un sector importante debido a su participación en el producto bruto agropecuario de esta región. De acuerdo a los datos proporcionados por el Censo Nacional de Población Hogares y Vivienda (2010) el partido de Villarino presentaba 30.745 habitantes de los cuales el 11% eran extranjeros y dentro este grupo se registró un 69% bolivianos.

El proceso migratorio lleva más de treinta años, durante los cuales, se han generado transformaciones socio-espaciales que se relacionan con la inserción de esta comunidad en el espacio analizado. La estrategia migratoria desarrollada por la población de origen boliviano muestra una

estructura organizativa informal, aunque con un cierto grado de eficiencia que ha favorecido la continuidad del proceso migratorio.

Los procesos de construcción del espacio geográfico y la conformación del paisaje están relacionados con el proceso de ocupación y apropiación del espacio rural. Los cambios operados en el sistema de trabajo y los efectos de la nueva ruralidad han generado el desarrollo de estrategias de instalación e inserción en el mercado de laboral en el ámbito rural. Éstas condicionan la probabilidad de retorno determinando la conformación de una comunidad socio-productiva con arraigo en la región. Ejemplo de ello es el acceso de los inmigrantes a la propiedad de la tierra como así también a los servicios de educación y salud.

La población de origen paraguayo representa el colectivo migrante extranjero más numeroso en Argentina. El Censo Nacional de Población, Hogares y Vivienda (2010) registró 550.713 ciudadanos paraguayos, que representan el 30,5% de la población extranjera del total del país.

Tradicionalmente la población de origen paraguayo se localizaba en las provincias del Nordeste Argentino (Misiones, Chaco y Formosa, principalmente). A partir de mediados del siglo XX comienzan a localizarse en el Área Metropolitana de Buenos Aires y en la región pampeana. En el año 2010, el 86% de la población paraguaya residía en la Ciudad o Provincia de Buenos Aires (Cuadernos Migratorios 2013).

La composición de la población paraguaya varía de acuerdo con el área de residencia: aquella que reside en las áreas de asentamiento histórico, como Gran Posadas y Gran Formosa, se encuentra envejecida, ya que no ha recibido aportes de nuevos contingentes. En cambio, en el AMBA predomina la población económicamente activa, fruto del aporte de corrientes recientes y de mediano plazo, entre las que se destacan la de los quinquenios 1970-1974, 1990-1994 y las del período 2004- 2010.

En cuanto al tipo de inserción laboral, se produce una concentración en dos sectores: la construcción y el servicio doméstico. Estas actividades guardan una relación estrecha con el género: en el caso de las mujeres, el servicio doméstico es la actividad mayoritaria, mientras que los hombres se dedican fundamentalmente a la construcción.

El partido de Monte Hermoso en el año 2010 registró una cantidad de 6.494 habitantes con un 4% de población extranjera dentro de la cual el 32% correspondía a la población de origen paraguayo. A diferencia del proceso migratorio ocurrido en el partido de Villarino donde la población migrante permanece radicada en el territorio desde hace más de treinta años, en el caso de Monte Hermoso la instalación de los migrantes es un fenómeno más reciente acentuándose a partir de la década del 2000 hasta la actualidad. Esto puede relacionarse con las dificultades para acceder a la propiedad de la vivienda y a la construcción de un arraigo en el lugar de destino.

La llegada de inmigrantes –principalmente en edad económicamente activa- generó un reordenamiento espacial de la población en Monte Hermoso, siendo los barrios La Esperanza, Solidaridad y FONAVI los que mayor densidad de inmigrantes presentan tal como lo reflejan los datos obtenidos a partir de las encuestas. Estos barrios se ubican en el interior de la trama urbana alejados de la zona costera y del área central y más dinámica de la ciudad y presentan condiciones de vida poco favorables según la apreciación de los encuestados (Fittipaldi, R. *et al.*, 2015).

La construcción de territorios dentro de territorios. La inserción de la población migrante en el área de estudio

En el espacio de acogida se produce la interacción de dos modelos culturales diferentes: el perteneciente a una comunidad migrante y el preexistente de la comunidad receptora. La inserción de una cultura extranjera en los modos de vida de la población originaria puede bien contribuir al desarrollo local o de lo contrario originar conflictos interculturales propios de los vínculos entre ambas comunidades.

Las actividades económicas constituyen un factor clave tanto en la organización territorial como en la distribución de la población. Dichas actividades generan una demanda de mano de obra

que en ocasiones no puede cubrirse con la población local, motivo por el cual se produce la llegada de inmigrantes internos y externos.

Ciertos colectivos migrantes se encuentran ligados a ramas particulares de la economía que produce una inserción laboral específica en el área receptora generando transformaciones socio-espaciales. Un aspecto central de las prácticas cotidianas de los migrantes es el ámbito laboral ya que contribuye a forjar las experiencias que atraviesan en su vida diaria y colabora en la apropiación del territorio por parte de los migrantes.

Asimismo, el espacio en el que deciden radicarse -urbano o rural- influye en las prácticas cotidianas ya que actúa como el marco en el que se desarrolla la actividad económica. En el espacio urbano del partido de Monte Hermoso los migrantes paraguayos, especialmente de género masculino, se encuentran ligados a la actividad de la construcción que constituye el principal factor de establecimiento permanente de dicho colectivo migrante en la localidad debido a las condiciones que presentan para el desarrollo de esta actividad mientras que las mujeres se dedican principalmente a la actividad de servicio doméstico. En cambio, en el espacio rural del partido de Villarino los migrantes bolivianos se dedican a la horticultura relacionada a la presencia de explotaciones intensivas bajo riego.

Entre las principales transformaciones espaciales ocurridas en los partidos analizados se pueden mencionar: en el caso de Villarino se ha generado una reestructuración del territorio en relación con la propiedad de la tierra lo que repercutió en la organización del espacio rural. En lo que respecta al partido de Monte Hermoso el auge de la construcción relacionado al turismo residencial atrajo a la población migrante de origen paraguayo.

A modo de síntesis se presenta el Cuadro I en el que se realiza una comparación entre los partidos donde se localizan las comunidades estudiadas.

Cuadro I: Ámbitos de inserción de las comunidades analizadas

	Partido de Villarino	Partido de Monte Hermoso
Población total (2010)	-30.745 hab.	-6494 hab.
Porcentaje de población extranjera	-comunidad boliviana representa el 69% de la población extranjera (11% del total del partido)	-comunidad paraguaya representa el 32% de la población extranjera (4% del total del partido)
Estructura productiva del partido	Agrícola, con práctica de horticultura	Turismo de sol y playa, familiar y de segunda residencia
Década de llegada de primeros contingentes de inmigrantes	-1970	-2000
Cambios en la organización espacial	-Transformaciones en el espacio rural debido al acceso de población boliviana a la propiedad de la tierra	- Segregación residencial

Fuente: elaboración propia

En relación al objetivo de la investigación se elaboró el cuadro II en el que se han identificado similitudes y diferencias de las comunidades abordadas.

Cuadro II: Similitudes y diferencias entre las comunidades boliviana y paraguaya en el Sudoeste Bonaerense

	Comunidad boliviana	Comunidad paraguaya
Composición por sexo y edad	- Mayoría masculina -Población en edad económicamente activa	-Composición equilibrada entre ambos sexos -Población en edad económicamente activa

Principales ámbitos de inserción laboral	-Horticultura (cebolla)	-Construcción (hombres) -Servicio doméstico (mujeres)
Inserción en la sociedad local	-Arraigo acompañado de conservación de idiosincrasia, hábitos y tradiciones	-Dificultad de acceso a la propiedad de la vivienda. - Segregación residencial.
Vínculos con el país de origen	-Sentido de identidad colectiva -Mantenimiento de lazos familiares -Formación de redes migratorias	-Cooperación económica y vínculos familiares
Llegada al Sudoeste Bonaerense	-A partir de la década de 1970	-A partir de la segunda mitad de la década del 2000
Trayectoria migratoria	-Primer espacio de inserción: provincias limítrofes: Salta y Jujuy -Segundo espacio de inserción: Ciudad Autónoma de Buenos Aires	-Primer espacio de inserción: Gran Posadas y el Gran Formosa. -Segundo espacio de inserción: Gran Buenos Aires y la C.A.B.A
Nivel de instrucción	-Primario	-Primario

Fuente: elaboración propia

Reflexiones finales

A través del estudio realizado puede observarse que los espacios urbanos y rurales analizados han experimentado un proceso de transformación en los últimos años. Los aspectos culturales de las comunidades de origen y destino se manifiestan de modo diferencial de acuerdo al ámbito de inserción de cada colectivo migrante.

En el caso del partido de Villarino la comunidad boliviana adquirió un papel relevante en las transformaciones territoriales del medio rural. Estos cambios convirtieron un espacio escasamente poblado y con cierto grado de estancamiento en un área dinámica que tiene como actividad principal el cultivo de cebolla.

En cambio, en el partido de Monte Hermoso la población de origen paraguayo llegó atraída por las transformaciones ya existentes en el espacio urbano vinculadas al turismo y se incorporó a esta dinámica a través de la actividad de la construcción y del servicio doméstico.

El análisis de las prácticas diarias a través del enfoque de la Geografía de la Vida Cotidiana permite abordar los cambios socio-espaciales del territorio como así también los significados y sentidos otorgados por los migrantes y por la sociedad local a las actividades realizadas, lugares frecuentados, ritmos cotidianos y uso del tiempo y espacio. En los distintos ámbitos de inserción de las comunidades estudiadas es posible identificar las transformaciones provocadas por las distintas prácticas sociales cotidianas que construyen y reconstruyen el espacio.

Bibliografía

- Bruno, S. 2011. *Migrantes paraguayas y el servicio doméstico en Buenos Aires. Diferencias y desigualdades*. Ponencia presentada en XI Jornadas Argentinas de Estudios de Población. Disponible en: <http://www.grupoparaguay.org/index.php/publicaciones/por-autor/sebastian-bruno>
- Fittipaldi, R.; Mira, S., Espasa, L. 2009. *Inserción de los inmigrantes bolivianos en la región agrícola del Sudoeste Bonaerense. Diagnóstico de Situación*. Simposio: "Contribuciones de la Investigación en ordenamiento territorial para una gestión sustentable del territorio I". En: 3° Simposio Internacional de Investigación "La Investigación y su transferencia a la comunidad". Universidad Católica de Santiago del Estero, Departamento Académico San Salvador.
- Fittipaldi, R.; Mira, S.; Franza, J. 2010. *Migración y dinámicas territoriales: el papel de los inmigrantes bolivianos en la reestructuración del paisaje agrario del VBRC*. Ponencia presentada en el IV Congreso Interoceánico de Estudios Latinoamericanos, X Seminario Argentino Chileno y IV Seminario Cono Sur De Ciencias Sociales, Humanidades y Relaciones Internacionales: "La Travesía de la Libertad ante el Bicentenario". Universidad Nacional de Cuyo. Mendoza. ISBN: 978-987-9441-40-4
- Fittipaldi, R.; Bonaccorso, S., Weingart, V. 2011. *Migraciones en el ámbito rural. Impactos socio – espaciales en el Valle Bonaerense del Río Colorado como producto de los cambios en la actividad cebollera*. Ponencia presentada en las VIII Jornadas Patagónicas de Geografía. Secretaría de Investigación y posgrado de la Facultad de Humanidades y Ciencias Sociales. Departamento de Geografía. Universidad Nacional de la Patagonia San Juan Bosco. Comodoro Rivadavia. ISBN 978-987-26721-0-2
- Fittipaldi, R.; Mira, S.; Espasa, L.; Facchini, M. 2015. *Monte Hermoso: una población en crecimiento. Los efectos de la migración interna e internacional*. Contribuciones Científicas GAEA. Vol 27. Pp. 65-78.
- Fittipaldi, R.; Mira, S.; Espasa, L. 2015. *Monte Hermoso una ciudad dual. Reflexiones en torno a la población migrante*. V Congreso Nacional de Geografía de Universidades Públicas "Geografías por Venir". Departamento de Geografía. Facultad de Humanidades. Universidad Nacional del Comahue.
- Lindón, A. 2006. Geografía de la Vida Cotidiana en: *Tratado de Geografía Humana*. Dirigido por Lindón, A. y Hiernaux, D.; Antrophos: México, pp. 356-400.
- Matossian, B. 2010. *Expansión urbana y migración. El caso de los migrantes chilenos en San Carlos de Bariloche como actores destacados en la conformación de barrios populares*. XI Coloquio Internacional de Geocrítica. La planificación territorial y el urbanismo desde el diálogo y la participación. Disponible en: www.ub.edu/geocrit/sn/sn-331/sn-331-76.htm

- Organización Internacional para las Migraciones. 2013. *Migrantes paraguayos en Argentina: población, instituciones y discursos*. Cuadernos Migratorios nº4. Disponible en: <http://argentina.iom.int/ro/cuaderno-4-migrantes-paraguayos-en-argentina-poblacion-instituciones-y-discursos>
- Prieto, Ma. B; Formiga, N. 2008. *La movilidad territorial de la población en el Sudoeste Bonaerense – Argentina*. III Congreso de la Asociación Latinoamericana de Población. Córdoba. Argentina. 24 al 26 de septiembre. Disponible en: <https://es.scribd.com/doc/49887215/Movilidad-territorial-de-la-poblacion-en-el-sudoeste-bonaerense>
- Santarelli, S; Campos, M; Eberle, C.2004.*Religión, migraciones y paisaje: los menonitas en Guatraché. Una visión desde la Geografía*. EdiUNS.